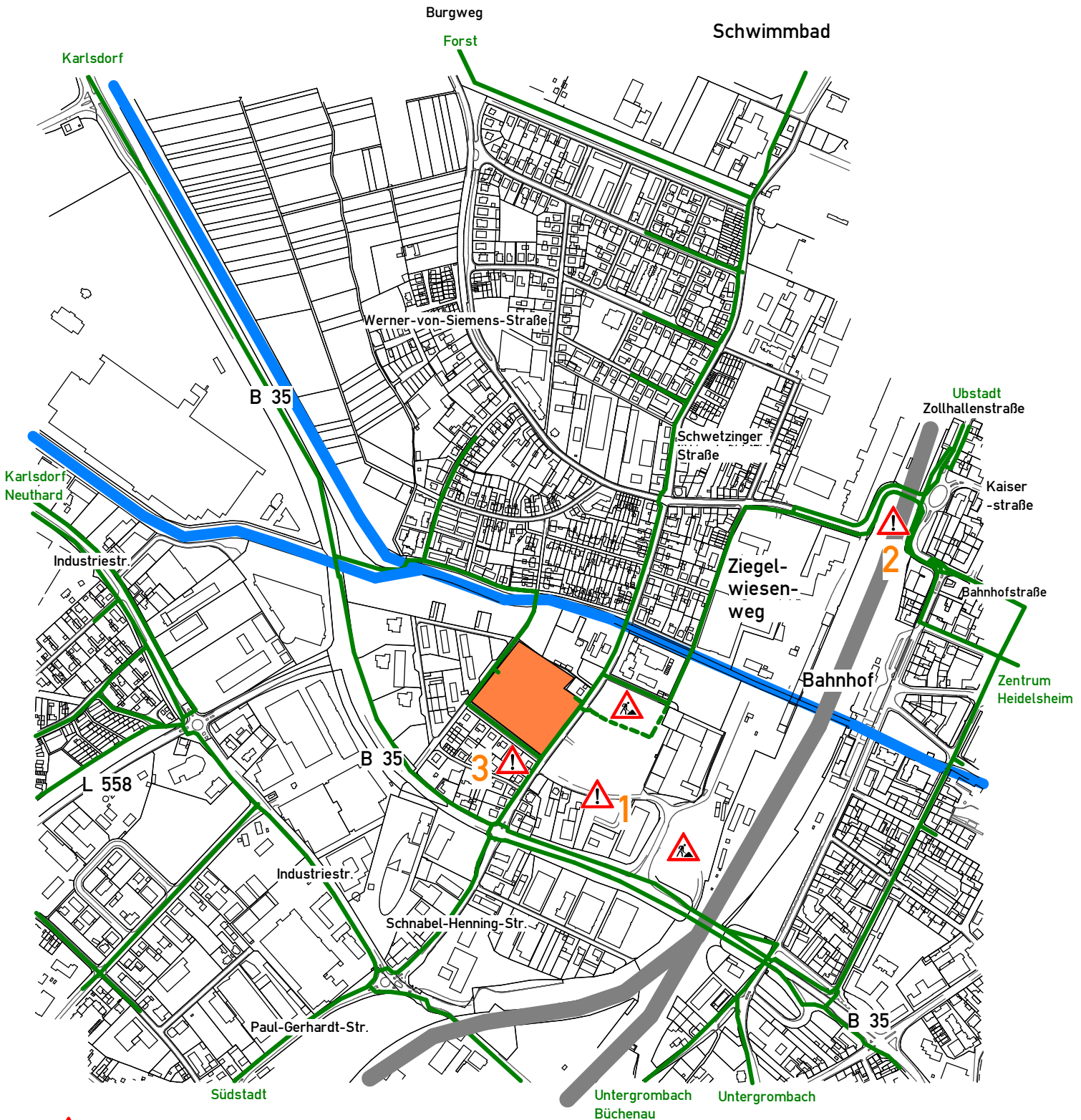


Schulwegplan Albert-Schweitzer-Realschule und Pestalozzi-Schule - Radverkehr

Stand: Dezember 2017






Problematische Bereiche

- 1 Straße beim Landwirtschaftsamt. Keine durchgängigen Radwege. Über Radweg an B 35 umfahren.
- 2 Siemens-Unterführung. Enge Geh- und Radwege und viele Fußgänger. Besondere Vorsicht !
- 3 Einmündungen Fröbelstraße und Pestalozzistraße. Unaufmerksam ausfahrende Autofahrer - besondere Vorsicht !



Bebauung Bahnstadt / Messplatz / neues Feuerwehrhaus
Die neuen Wege und Straßen sind in der Bauzeit
2017 / 2018 nicht immer nutzbar.

-  Schulweg Radverkehr (Haupttrouten)
-  Bahnstrecke
-  Saalbach