



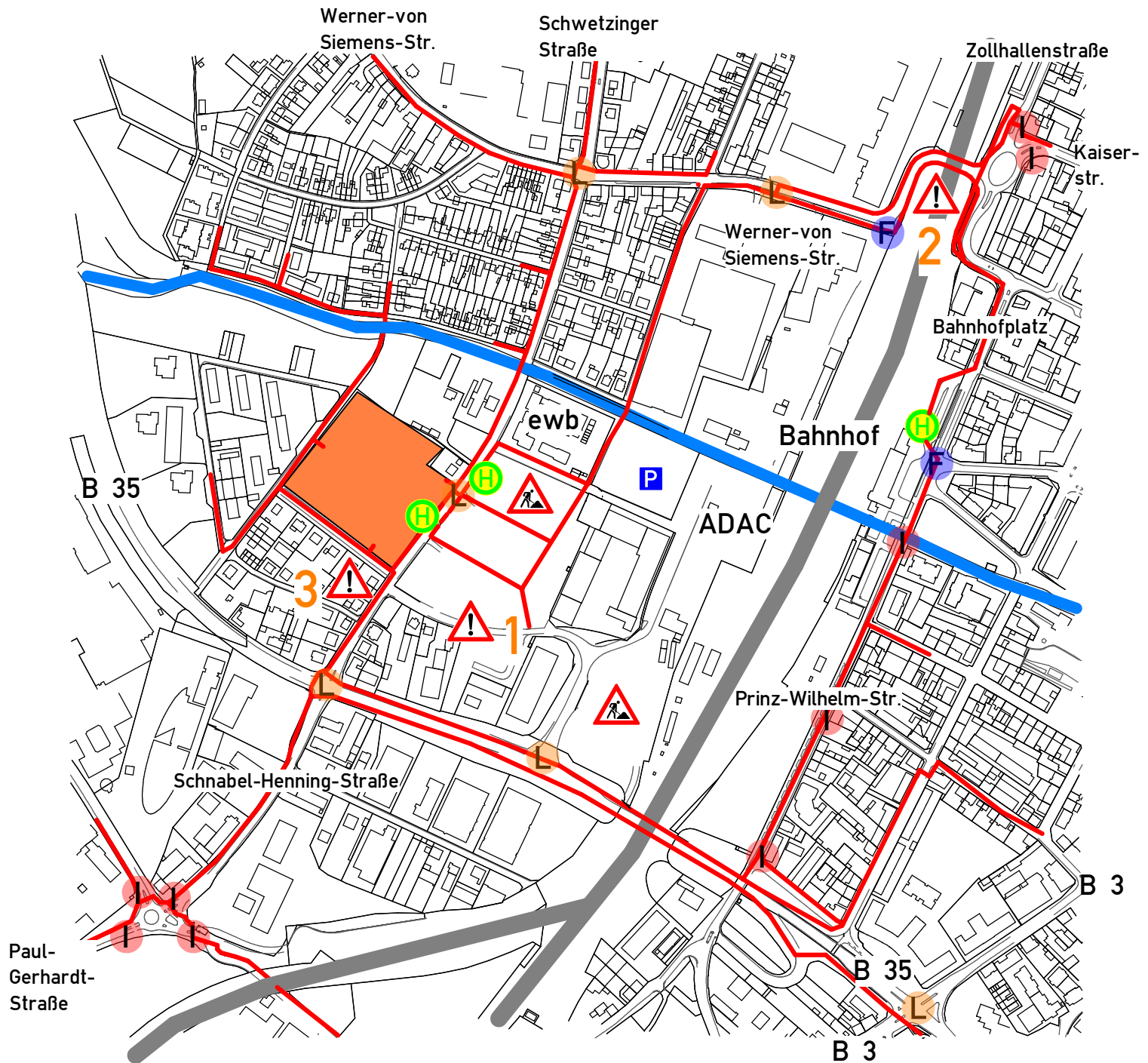


Schulwegplan Albert-Schweitzer-Realschule und Pestalozzi-Schule - Fußgänger

Stand: Dezember 2017

-  Schulweg (Haupttrouten)
-  Bahnstrecke
-  Saalbach
-  Bushaltestelle / Bahnhof







Problematische Bereiche

- 1** Straße beim Landwirtschaftsamt. Nur einseitige Gehwege. Streckenweise nur aufmarkiert. Den Bereich entlang der B 35 oder über die Wege im Bereich Bahnstadt umgehen.
- 2** Siemens-Unterführung. Enge Geh- und Radwege und viel Radverkehr. Besondere Vorsicht !
- 3** Einmündungen Fröbelstraße und Pestalozzistraße: Unaufmerksam ausfahrende Autofahrer - besondere Vorsicht !



Bebauung Bahnstadt / Messplatz / neues Feuerwehrhaus
Die neuen Wege und Straßen sind in der Bauzeit
2017 / 2018 nicht immer nutzbar.

Querungshilfen

-  Verkehrsinsel
-  Engstelle
-  Fußgängerüberweg
-  Lichtsignalanlage